

櫛葉町復興交付金事業計画総括図

- 防災集団移転促進事業
- 災害公営住宅整備事業
- 住宅・建築物安全ストック形成事業
(がけ地近接等危険住宅移転事業)
- 復興道路整備事業



- 櫛葉町防災集団移転促進事業計画については平成 25 年 3 月 18 日付で国土交通大臣の同意を得、同年 5 月 10 日付にて変更届を提出。
- 移転対象戸数 98 戸に対し、町が整備する住宅敷地への移転希望戸数は 52 戸。そのうち 37 戸は、災害公営住宅への入居を希望している。
- 移転先地については右図に示した 4 ヶ所に計画し、地権者との用地交渉を進めながら、帰町までに住宅団地の貸付・分譲及び災害公営住宅への入居を目指す。

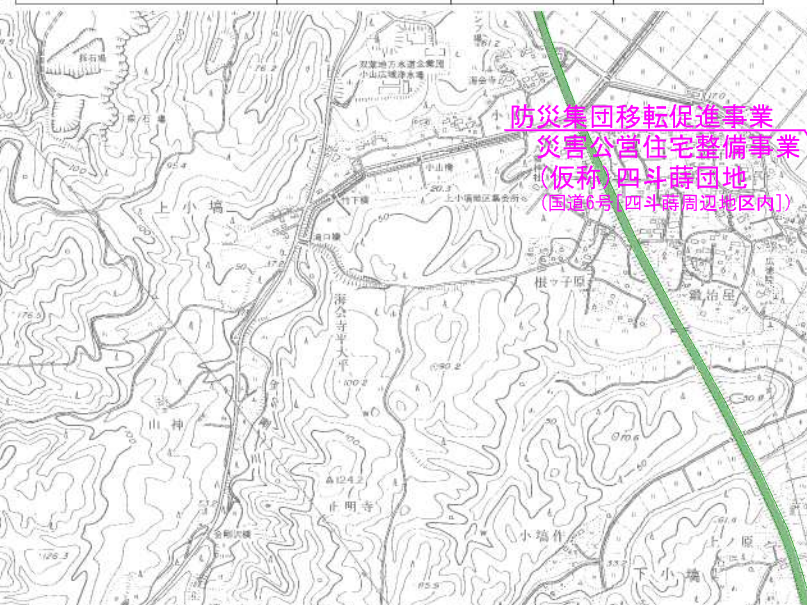
表1 移転促進区域及び移転促進区域内にある住居の数等

移転促進区域名	移転促進区域の面積 (うち買取り地)	住居数 戸		世帯数 世帯		住民数 人	
		現在	移転	現在	移転	現在	移転
I 地区 波倉地区	77,198 m ² (65,353 m ²)	27	(19) 27	27	(19) 27	88	(39) 88
II 地区 下井出地区	17,426 m ² (15,520 m ²)	13	(2) 13	13	(2) 13	27	(3) 27
III 地区 前原地区	55,545 m ² (50,860 m ²)	29	(16) 29	29	(16) 29	105	(52) 105
IV 地区 山田浜地区	95,669 m ² (80,891 m ²)	29	(15) 29	29	(15) 29	98	(21) 98
合計	245,838 m ² (212,624 m ²)	98	(52) 98	98	(52) 98	318	(115) 318

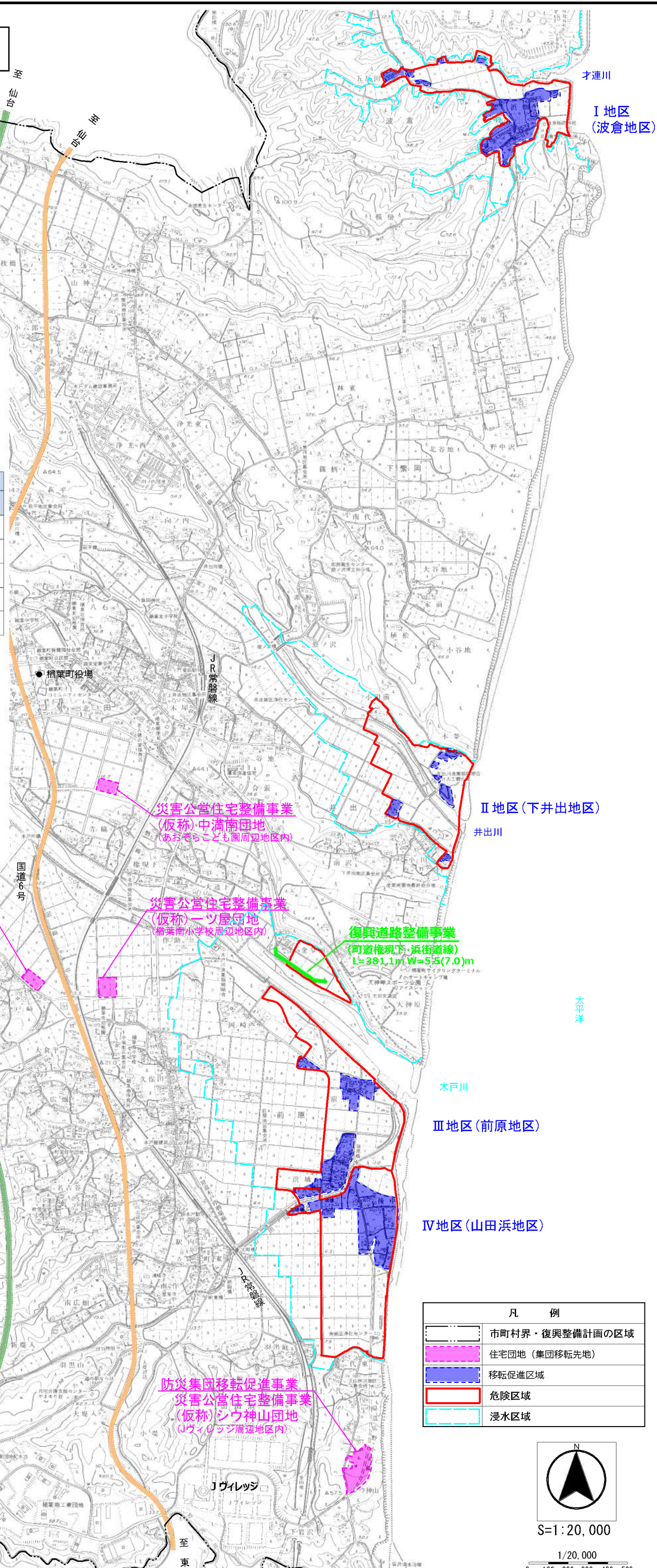
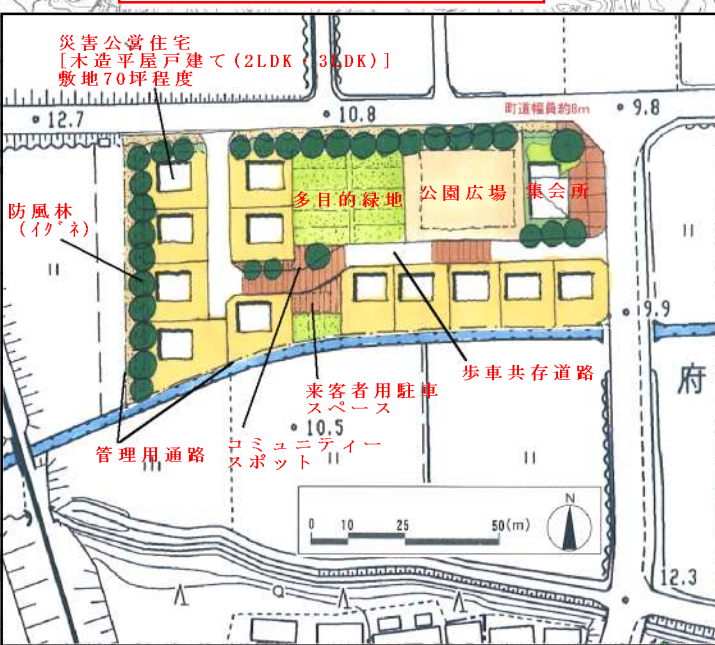
※ () 内：住宅団地希望 (公営住宅含む)

表2 住宅団地 (移転先) の整備

住宅団地名	住宅用地		面積計
	住宅敷地面積 上段：区画数 下段：面積	公営住宅用地 上段：戸数 下段：面積	
No.1 (仮称) 中満南団地	---	10 戸 5,629 m ²	5,629 m ²
No.2 (仮称) 西斗壽団地	5 区画 3,068 m ²	5 戸 2,148 m ²	5,216 m ²
No.3 (仮称) 一ツ屋団地	---	12 戸 6,496 m ²	6,496 m ²
No.4 (仮称) シウ神山団地	10 区画 12,541 m ²	10 戸 8,778 m ²	21,319 m ²
合計	15 区画 15,609 m ²	37 戸 23,051 m ²	38,660 m ²



住宅団地 レイアウト例



凡 例	
[Red outline]	市町村界・復興整備計画の区域
[Pink shaded area]	住宅団地 (集団移転先地)
[Blue shaded area]	移転促進区域
[Red shaded area]	危険区域
[Cyan shaded area]	浸水区域

