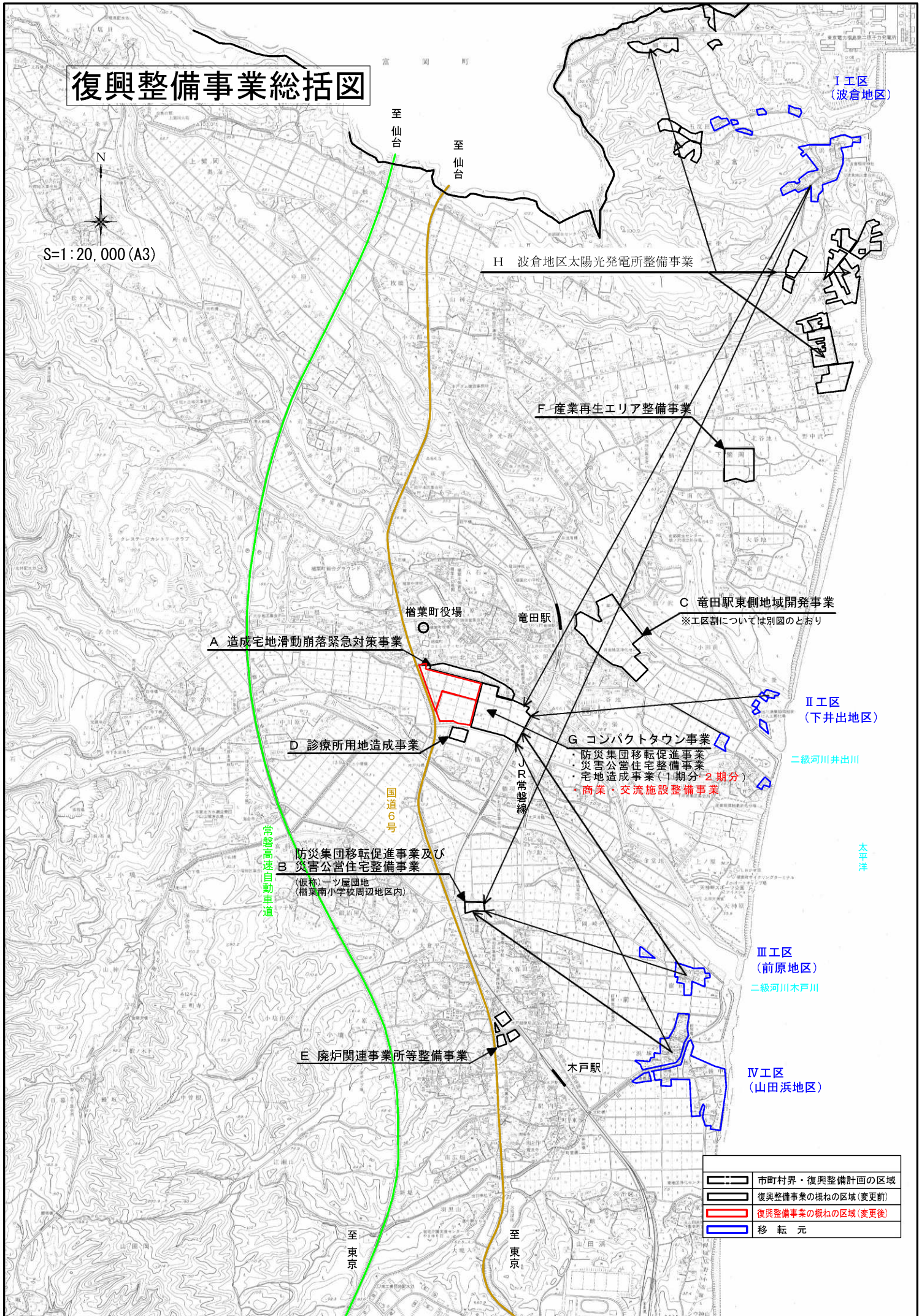


復興整備事業総括図

S=1:20,000 (A3)



A 造成宅地滑動崩落緊急対策事業

D 診療所用地造成事業

B 防災集団移転促進事業及び
災害公営住宅整備事業
(仮称)一ツ屋団地
(榎葉南小学校周辺地区内)

E 廃炉関連事業所等整備事業

H 波倉地区太陽光発電所整備事業

F 産業再生エリア整備事業

C 竜田駅東側地域開発事業
※工区割については別図のとおり

G コンパクトタウン事業
・防災集団移転促進事業
・災害公営住宅整備事業
・宅地造成事業(1期分・2期分)
・商業・交流施設整備事業

I 工区
(波倉地区)

II 工区
(下井出地区)

III 工区
(前原地区)

IV 工区
(山田浜地区)

	市町村界・復興整備計画の区域
	復興整備事業の概ねの区域(変更前)
	復興整備事業の概ねの区域(変更後)
	移転元

復興整備事業総括図(1/2)

富岡町

N
S=1:20,000 (A4)

至
仙
台

至
仙
台





I 地区
(波倉地区)

H 波倉地区太陽光発電所整備事業

F 産業再生エリア整備事業

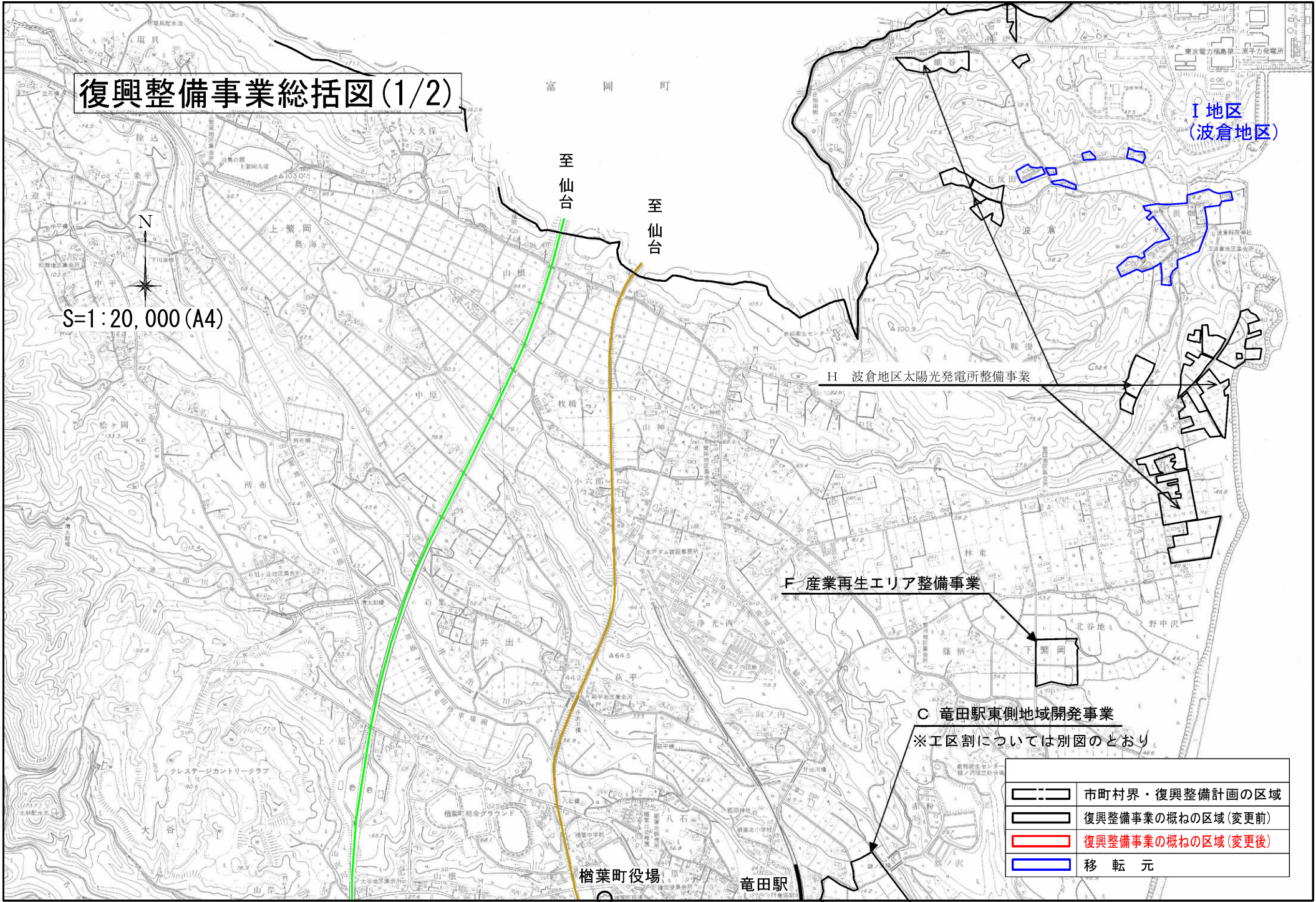
C 竜田駅東側地域開発事業

※工区割については別図のとおり

	市町村界・復興整備計画の区域
	復興整備事業の概ねの区域(変更前)
	復興整備事業の概ねの区域(変更後)
	移 転 元

楢葉町役場

竜田駅



復興整備事業総括図(2/2)

A 造成宅地滑動崩落緊急対策事業

D 診療所用地造成事業

G コンパクトタウン事業

J R常磐線
 防災集団移転促進事業
 災害公営住宅整備事業
 宅地造成事業(1期分・2期分)
 商業・交流施設整備事業

防災集団移転促進事業及び
 B 災害公営住宅整備事業

(仮称)一ツ屋団地
 (榎葉南小学校周辺地区内)

E 廃炉関連事業所等整備事業

C 竜田駅東側地域開発事業
 ※工区割については別図のとおり

II 地区
 (下井出地区)

二級河川井出川

太平洋

III 地区
 (前原地区)

二級河川木戸川

IV 地区
 (山田浜地区)

S=1:20,000 (A4)



国道6号

常磐高速自動車道

	市町村界・復興整備計画の区域
	復興整備事業の概ねの区域(変更前)
	復興整備事業の概ねの区域(変更後)
	移転元

至東京

至東京

