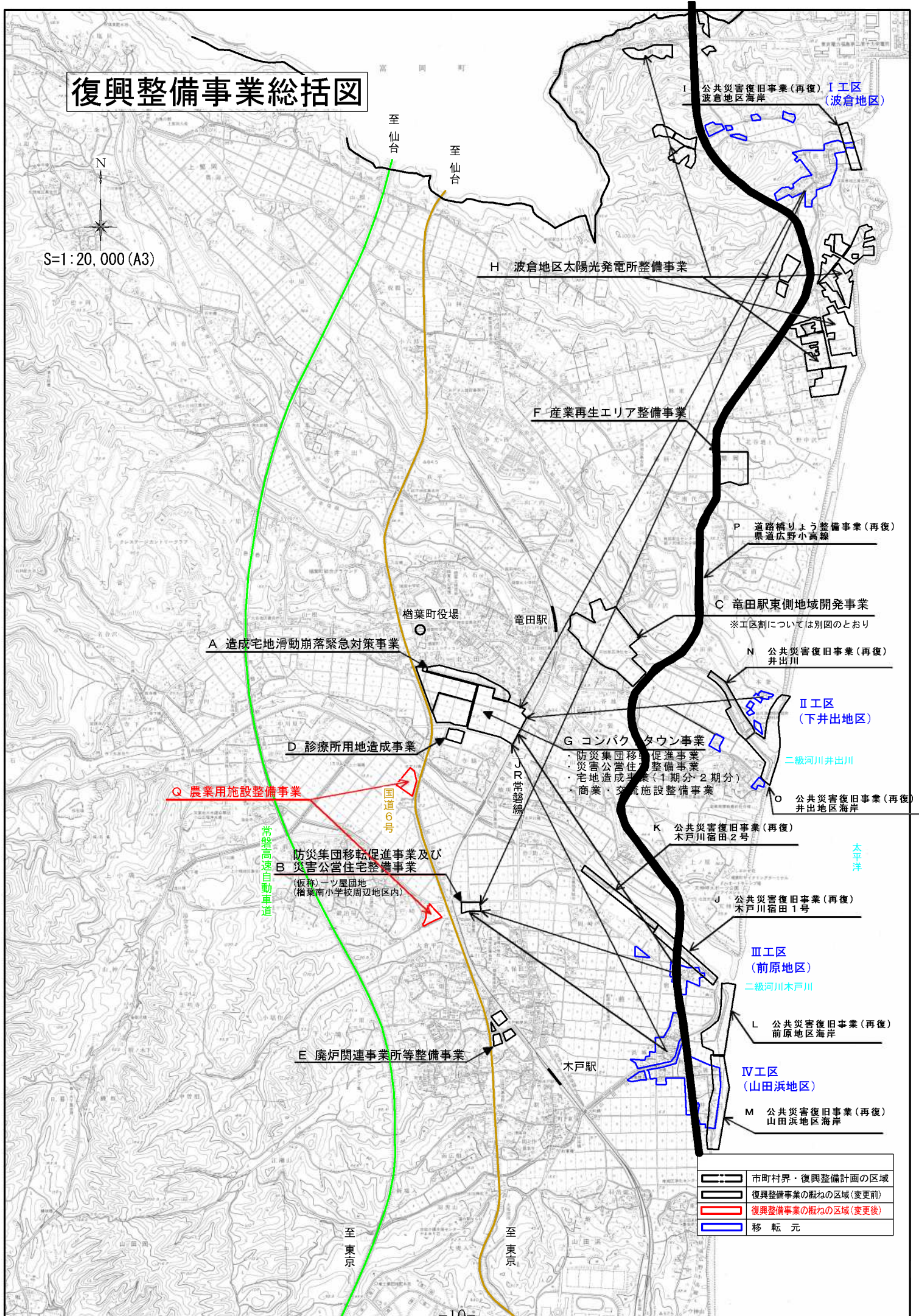


復興整備事業総括図

S=1:20,000 (A3)



A 造成宅地滑動崩落緊急対策事業

D 診療所用地造成事業

Q 農業用施設整備事業

B 防災集団移転促進事業及び
災害公営住宅整備事業
(仮称)一ツ屋団地
(檜葉南小学校周辺地区内)

E 廃炉関連事業所等整備事業

H 波倉地区太陽光発電所整備事業

F 産業再生エリア整備事業

I 公共災害復旧事業(再復)
波倉地区海岸

I 工区
(波倉地区)

P 道路橋りょう整備事業(再復)
県道広野小高線

C 竜田駅東側地域開発事業

※工区割については別図のとおり

N 公共災害復旧事業(再復)
井出川

II 工区
(下井出地区)

二級河川井出川

O 公共災害復旧事業(再復)
井出地区海岸

G コンパクトタウン事業
・防災集団移転促進事業
・災害公営住宅整備事業
・宅地造成事業(1期分・2期分)
・商業・交通施設整備事業

J R 常盤線

K 公共災害復旧事業(再復)
木戸川宿田2号

太平洋

J 公共災害復旧事業(再復)
木戸川宿田1号

III 工区
(前原地区)
二級河川木戸川

L 公共災害復旧事業(再復)
前原地区海岸

IV 工区
(山田浜地区)

M 公共災害復旧事業(再復)
山田浜地区海岸

	市町村界・復興整備計画の区域
	復興整備事業の概ねの区域(変更前)
	復興整備事業の概ねの区域(変更後)
	移転元

復興整備事業総括図(1/2)

富 岡 町

N
S=1:20,000 (A4)

至
仙
台

至
仙
台

I 地区
(波倉地区)

I 公共災害復旧事業(再復)
波倉地区海岸





H 波倉地区太陽光発電所整備事業

P 道路橋りょう整備事業(再復)
県道広野小高線

F 産業再生エリア整備事業

C 竜田駅東側地域開発事業

※工区割については別図のとおり

	市町村界・復興整備計画の区域
	復興整備事業の概ねの区域(変更前)
	復興整備事業の概ねの区域(変更後)
	移 転 元

榎葉町役場

竜田駅

復興整備事業総括図(2/2)

A 造成宅地滑動崩落緊急対策事業

D 診療所用地造成事業

Q 農業用施設整備事業

G コンパクトタウン事業

J R常磐線
 防災集団移転促進事業
 災害公営住宅整備事業
 宅地造成事業(1期分・2期分)
 商業・交流施設整備事業

防災集団移転促進事業及び
 災害公営住宅整備事業
 (仮称)一ツ屋団地
 (榎葉南小学校周辺地区内)

E 廃炉関連事業所等整備事業

C 竜田駅東側地域開発事業

※工区割については別図のとおり

II 地区
 (下井出地区)

二級河川井出川

○ 公共災害復旧事業(再復)
 井出地区海岸

P 道路橋りょう整備事業(再復)
 県道広野小高線

太平洋

J 公共災害復旧事業(再復)
 木戸川宿田1号

III 地区
 (前原地区)

二級河川木戸川

K 公共災害復旧事業(再復)
 木戸川宿田2号

L 公共災害復旧事業(再復)
 前原地区海岸

IV 地区
 (山田浜地区)

M 公共災害復旧事業(再復)
 山田浜地区海岸

S=1:20,000(A4)

常磐高速自動車道





国道6号

竜田駅

木戸駅

至東京

至東京

	市町村界・復興整備計画の区域
	復興整備事業の概ねの区域(変更前)
	復興整備事業の概ねの区域(変更後)
	移転元

