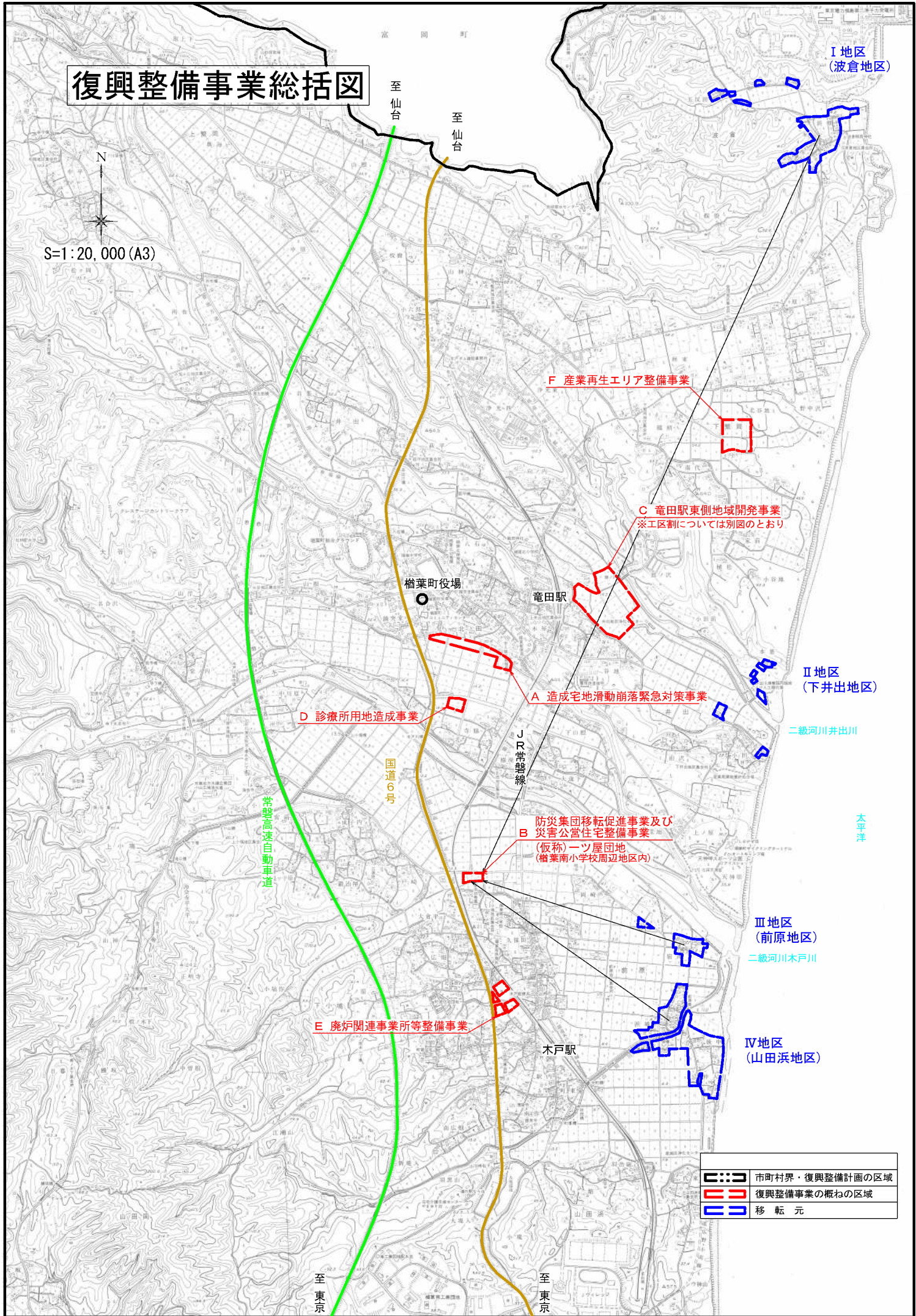


# 復興整備事業総括図

S=1:20,000 (A3)



I地区  
(波倉地区)

II地区  
(下井出地区)

III地区  
(前原地区)

IV地区  
(山田浜地区)

F 産業再生エリア整備事業

C 竜田駅東側地域開発事業  
※工区割については別図のとおり

A 造成宅地滑動崩落緊急対策事業

D 診療所用地造成事業

防災集団移転促進事業及び  
災害公営住宅整備事業  
(仮称)一ツ屋団地  
(榎葉南小学校周辺地区内)

E 廃炉関連事業所等整備事業

|  |                |
|--|----------------|
|  | 市町村界・復興整備計画の区域 |
|  | 復興整備事業の概ねの区域   |
|  | 移転元            |

至  
仙  
台

至  
仙  
台

榎葉町役場

竜田駅

し  
ら  
が  
き  
線

木戸駅

至  
東  
京

至  
東  
京

常陸高速自動車道

国道の号

太平洋

二級河川井出川

二級河川木戸川

# 復興整備事業総括図(1/2)




N  
S=1:20,000 (A4)

至仙台  
至仙台

I地区  
(波倉地区)

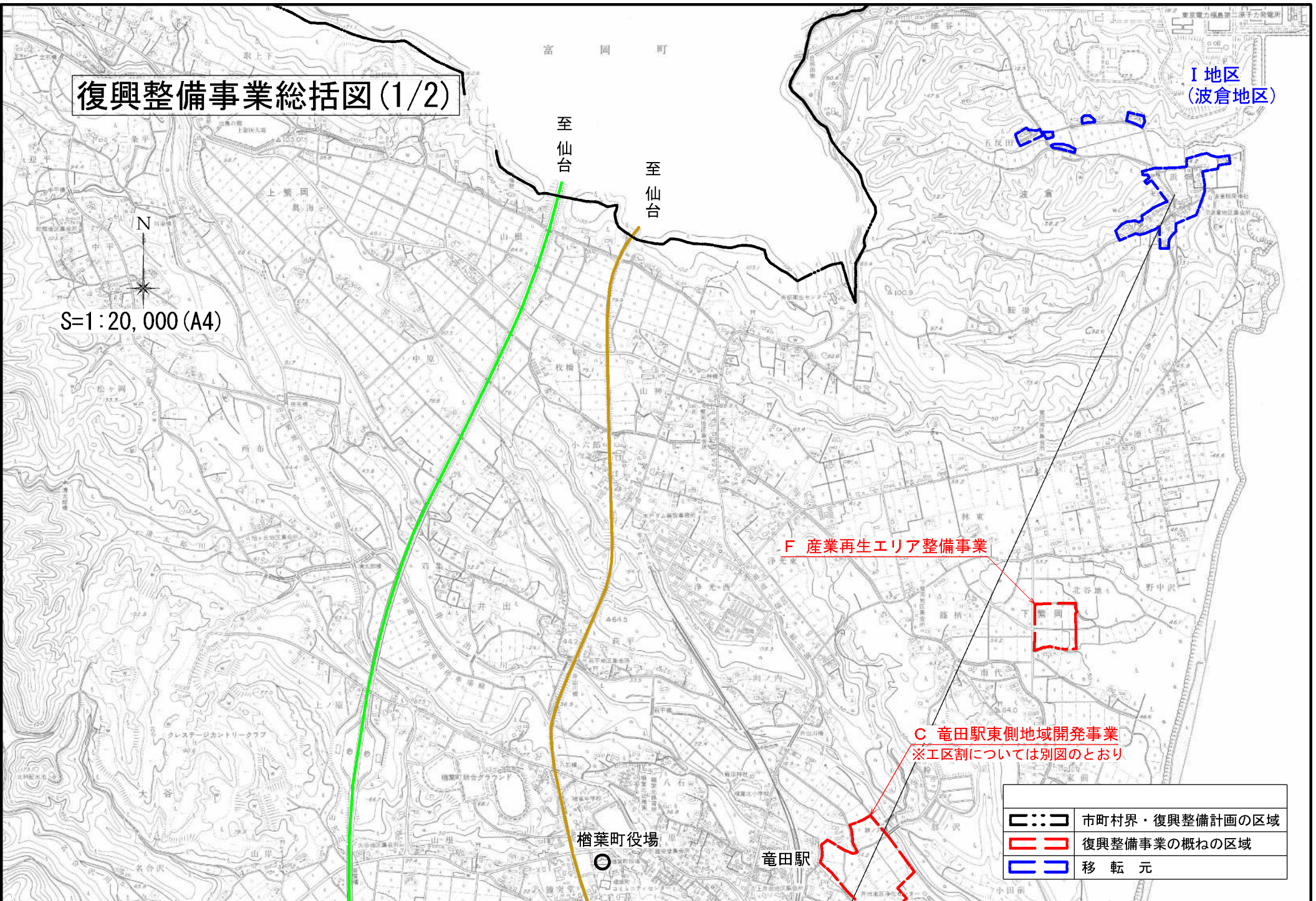
F 産業再生エリア整備事業

C 竜田駅東側地域開発事業  
※工区割については別図のとおり

|   |                |
|---|----------------|
|  | 市町村界・復興整備計画の区域 |
|  | 復興整備事業の概ねの区域   |
|  | 移転元            |

楡葉町役場

竜田駅



# 復興整備事業総括図 (2/2)

S=1:20,000 (A4)

常磐高速自動車道

国道6号

JR常磐線

木戸駅

D 診療所用地造成事業

A 造成宅地滑動崩落緊急対策事業

防災集団移転促進事業及び  
B 災害公営住宅整備事業  
(仮称)一ツ屋団地  
(檜葉南小学校周辺地区内)

E 廃炉関連事業所等整備事業

II地区  
(下井出地区)




二級河川井出川

太平洋

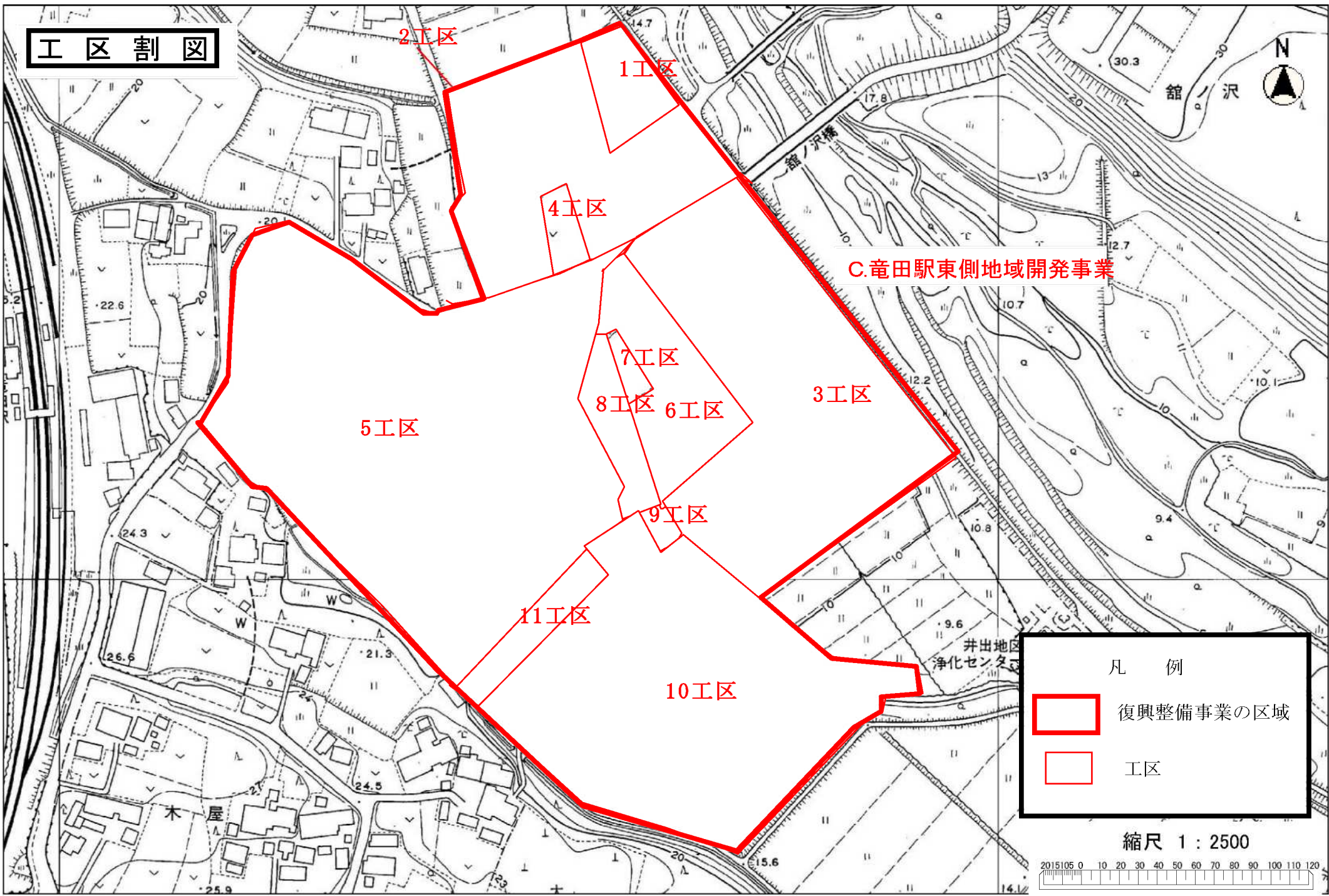
III地区  
(前原地区)

二級河川木戸川

IV地区  
(山田浜地区)



|   |                |
|---|----------------|
|  | 市町村界・復興整備計画の区域 |
|  | 復興整備事業の概ねの区域   |
|  | 移転元            |

# 工区割図



C.竜田駅東側地域開発事業

凡 例

-  復興整備事業の区域
-  工区

縮尺 1 : 2500

