

復興整備事業総括図



S-1 : 10,000 (A1)
S-1 : 20,000 (A3)

津島河川沿道

津島川

波倉川

才達川

I 地区
(波倉地区)

A. 造成宅地活動崩落緊急対策事業

B. 災害公営住宅整備事業
(仮称)一ツ屋団地
(津島南小学校周辺地区内)

II 地区(下井出地区)

井出川

太平洋

木戸川

III 地区(前原地区)

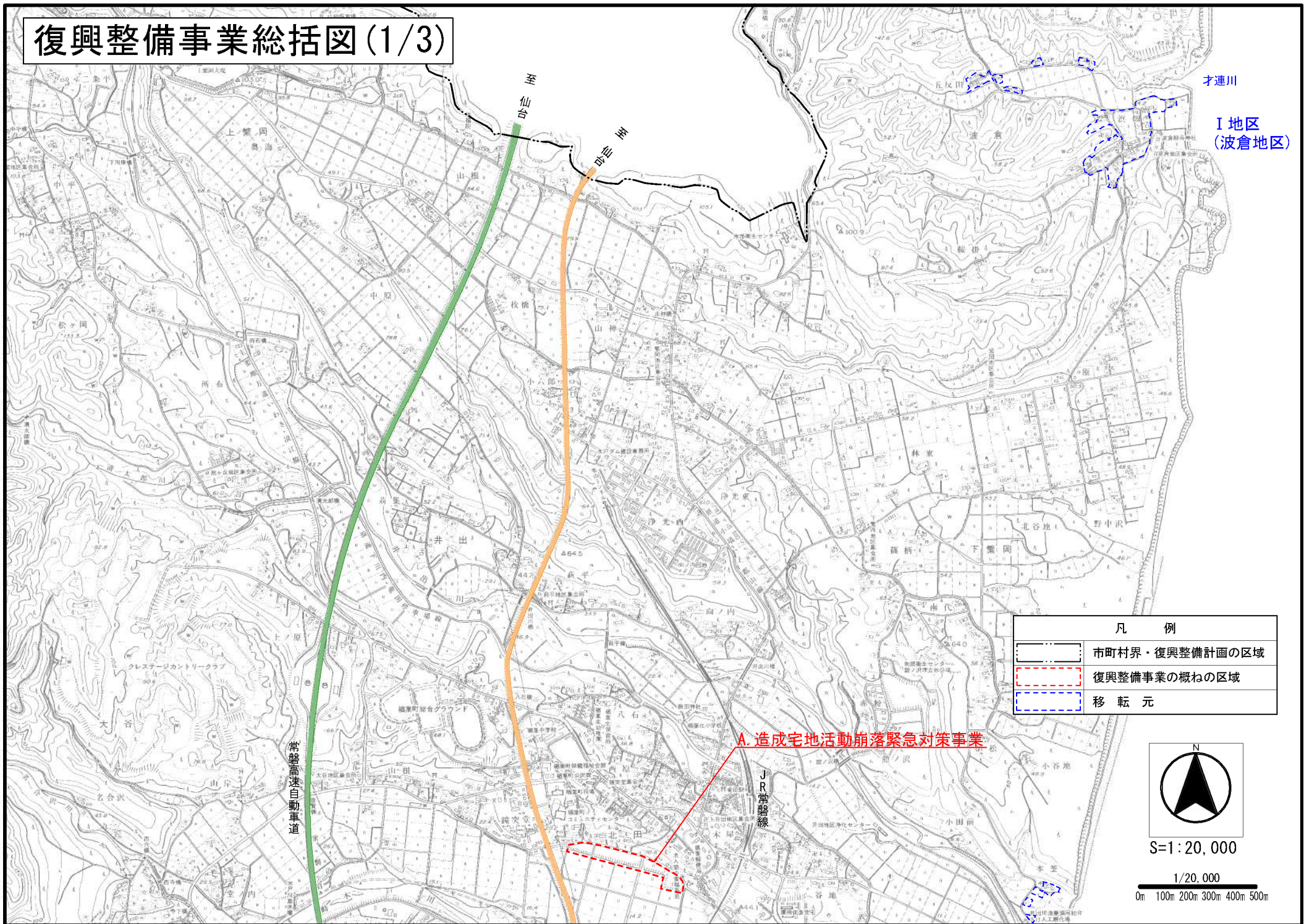
IV 地区(山田浜地区)

	市町村界・復興整備計画の区域
	復興整備事業の概ねの区域
	移転元

至東京

津島川


復興整備事業総括図(1/3)



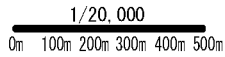
才連川
I地区
(波倉地区)

凡 例	
	市町村界・復興整備計画の区域
	復興整備事業の概ねの区域
	移 転 元

A. 造成宅地活動崩落緊急対策事業



S=1:20,000



復興整備事業総括図(2/3)

群馬高速自動車道

国道6号

A. 造成宅地活動崩落緊急対策事業

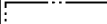


JR常盤線

B. 災害公営住宅整備事業
(仮称)一ツ屋団地
(稲葉南小学校周辺地区内)

II 地区(下井出地区)

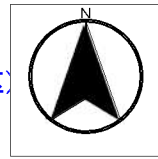
井出川

太平洋

	市町村界・復興整備計画の区域
	復興整備事業の概ねの区域
	移転元

木戸川

III 地区(前原地区)



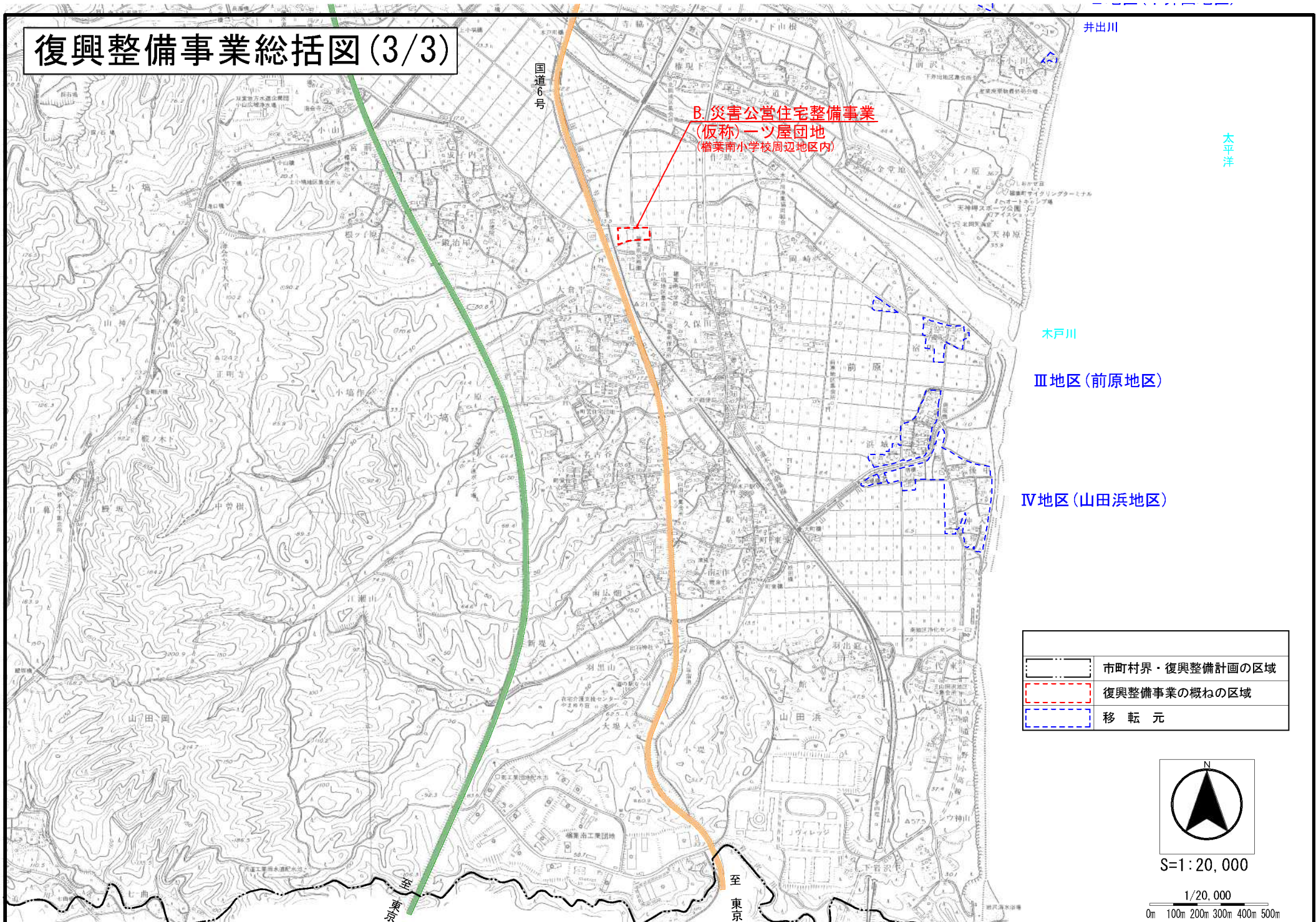
S=1:20,000

1/20,000

0m 100m 200m 300m 400m 500m

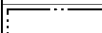


IV 地区(山田浜地区)


復興整備事業総括図(3/3)



B. 災害公営住宅整備事業
(仮称)一ツ屋団地
(鶴葉南小学校周辺地区内)

井出川
木戸川
Ⅲ地区(前原地区)
Ⅳ地区(山田浜地区)

	市町村界・復興整備計画の区域
	復興整備事業の概ねの区域
	移転元



S=1:20,000

