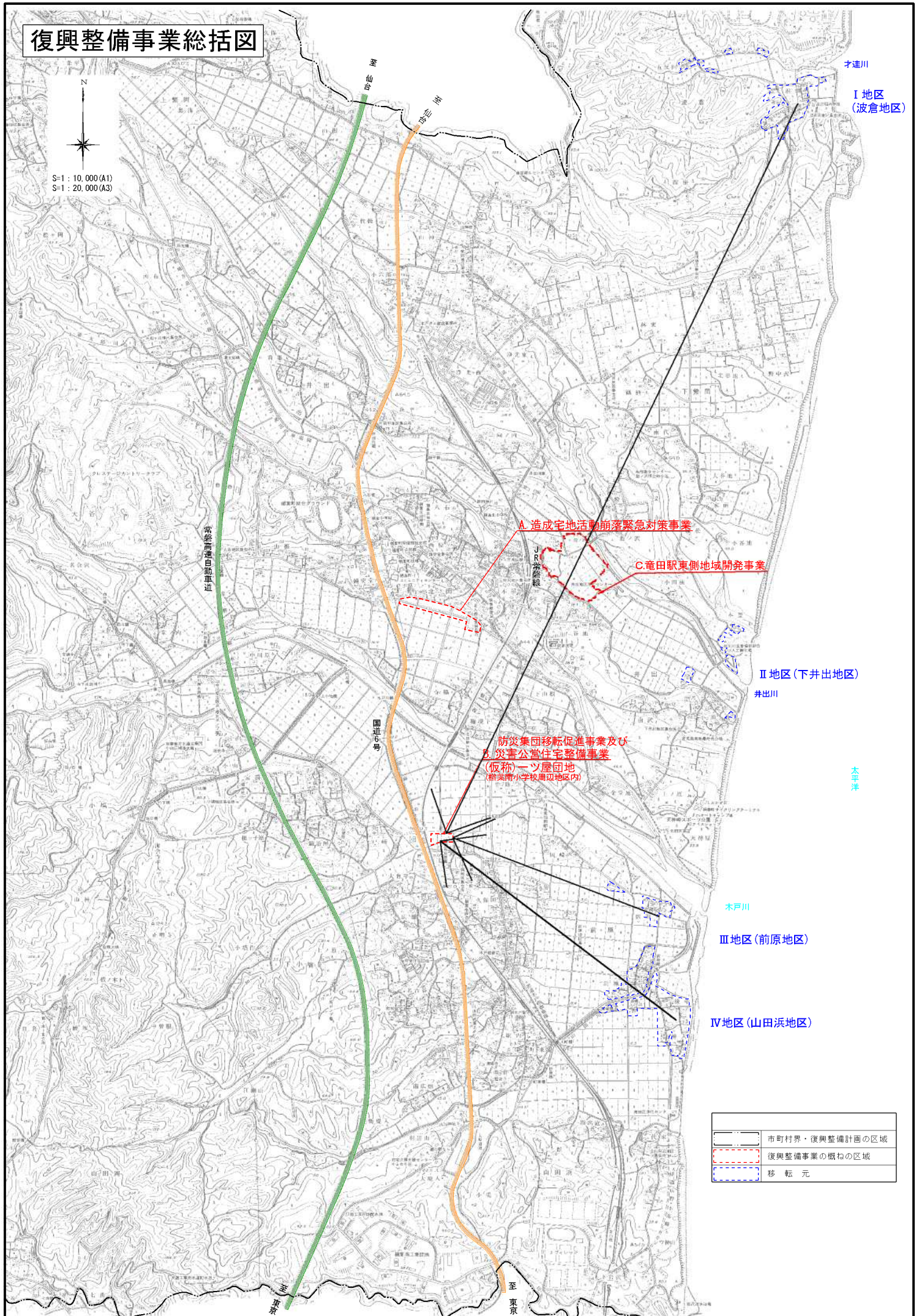


復興整備事業総括図

N
 S-1 : 10,000 (A1)
 S-1 : 20,000 (A3)



I 地区
 (波倉地区)

II 地区 (下井出地区)
 井出川

III 地区 (前原地区)
 木戸川

IV 地区 (山田浜地区)

A. 造成宅地活動崩落緊急対策事業

C. 竜田駅東側地域開発事業

防災集団移転促進事業及び
 B. 災害公営住宅整備事業
 (仮称)一ツ屋団地
 (箱葉南小学校周辺地区内)

	市町村界・復興整備計画の区域
	復興整備事業の概ねの区域
	移 転 元

太平洋

国道10号

至 東京

津島河川沿道

仙崎

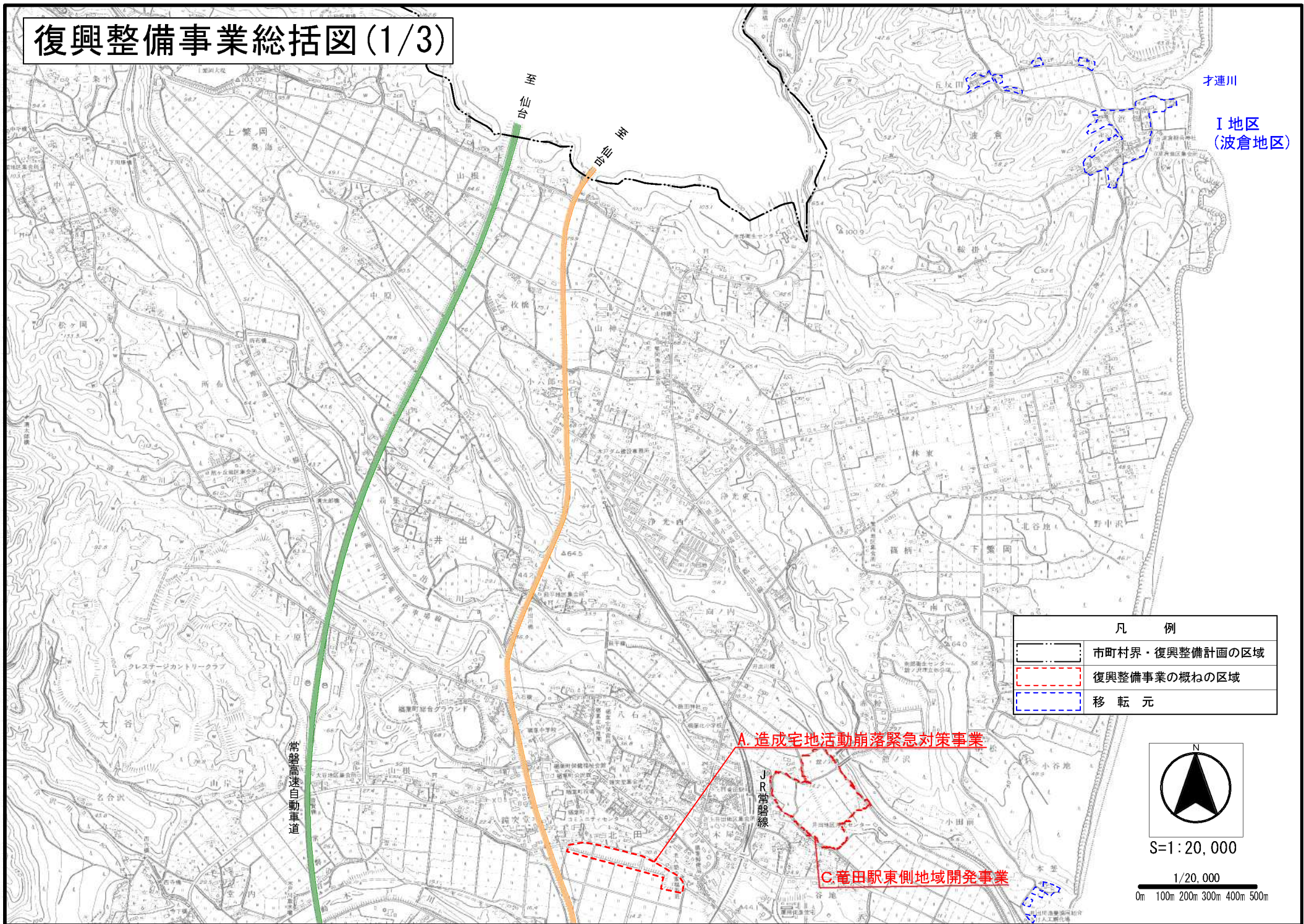
波倉

才達川

木戸川

津島

復興整備事業総括図(1/3)




才連川
I地区
(波倉地区)

凡 例	
	市町村界・復興整備計画の区域
	復興整備事業の概ねの区域
	移 転 元

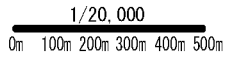
A. 造成宅地活動崩落緊急対策事業

JR常磐線

C. 菟田駅東側地域開発事業



S=1:20,000



復興整備事業総括図(2/3)

群馬高速自動車道

国道6号

A. 造成宅地活動崩落緊急対策事業




C. 竜田駅東側地域開発事業

防災集団移転促進事業及び
B. 災害公営住宅整備事業
(仮称)一ツ屋団地
(稲葉南小学校周辺地区内)

II 地区(下井出地区)

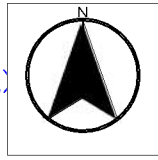
井出川

太平洋

	市町村界・復興整備計画の区域
	復興整備事業の概ねの区域
	移転元

木戸川

III 地区(前原地区)



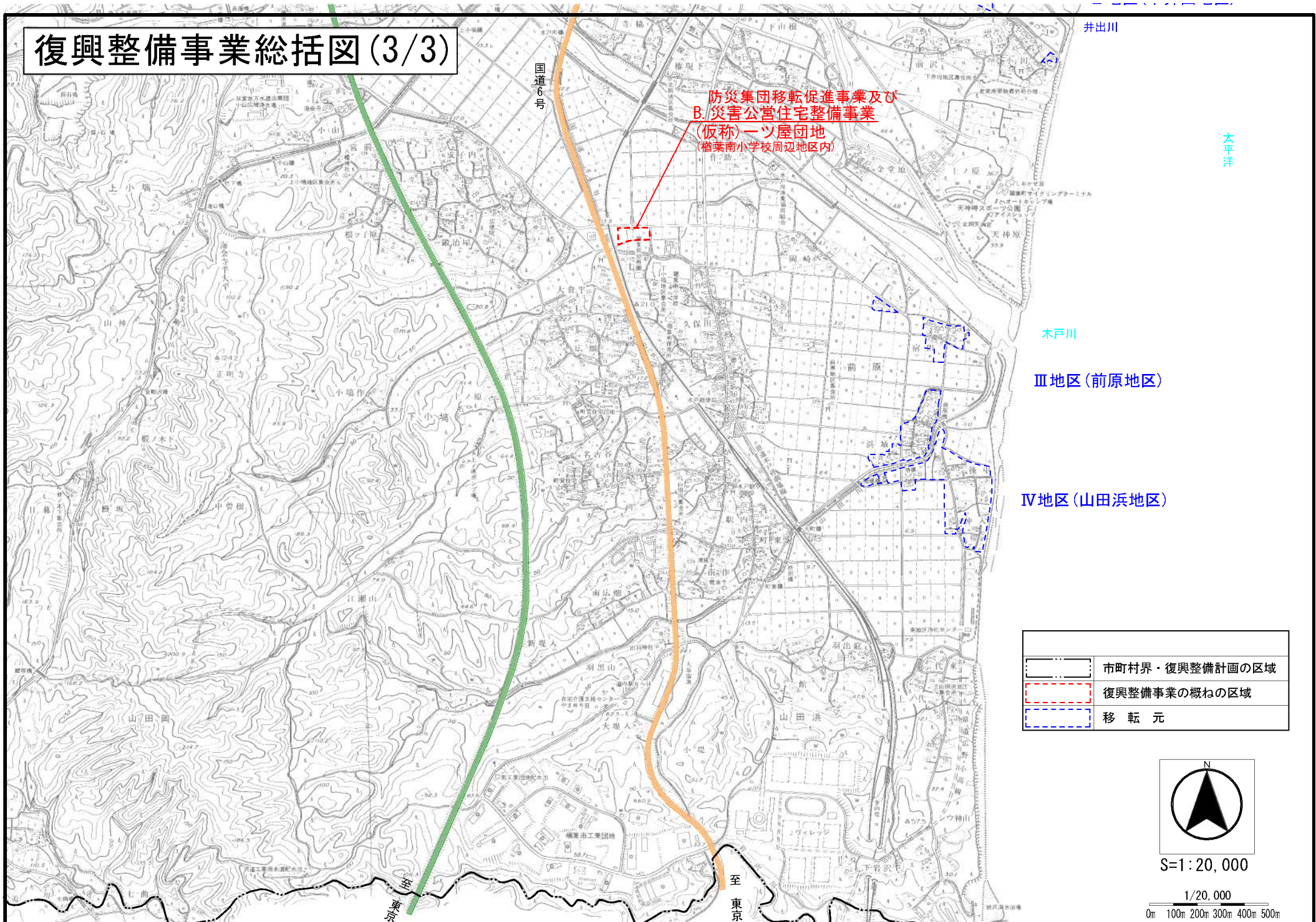
S=1:20,000

1/20,000

0m 100m 200m 300m 400m 500m

IV 地区(山田浜地区)

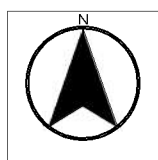
復興整備事業総括図(3/3)



防災集団移転促進事業及び
 B.災害公営住宅整備事業
 (仮称)一ツ屋団地
 (鶴葉南小学校周辺地区内)

井出川
 木戸川
 III地区(前原地区)
 IV地区(山田浜地区)

	市町村界・復興整備計画の区域
	復興整備事業の概ねの区域
	移転元



S=1:20,000

