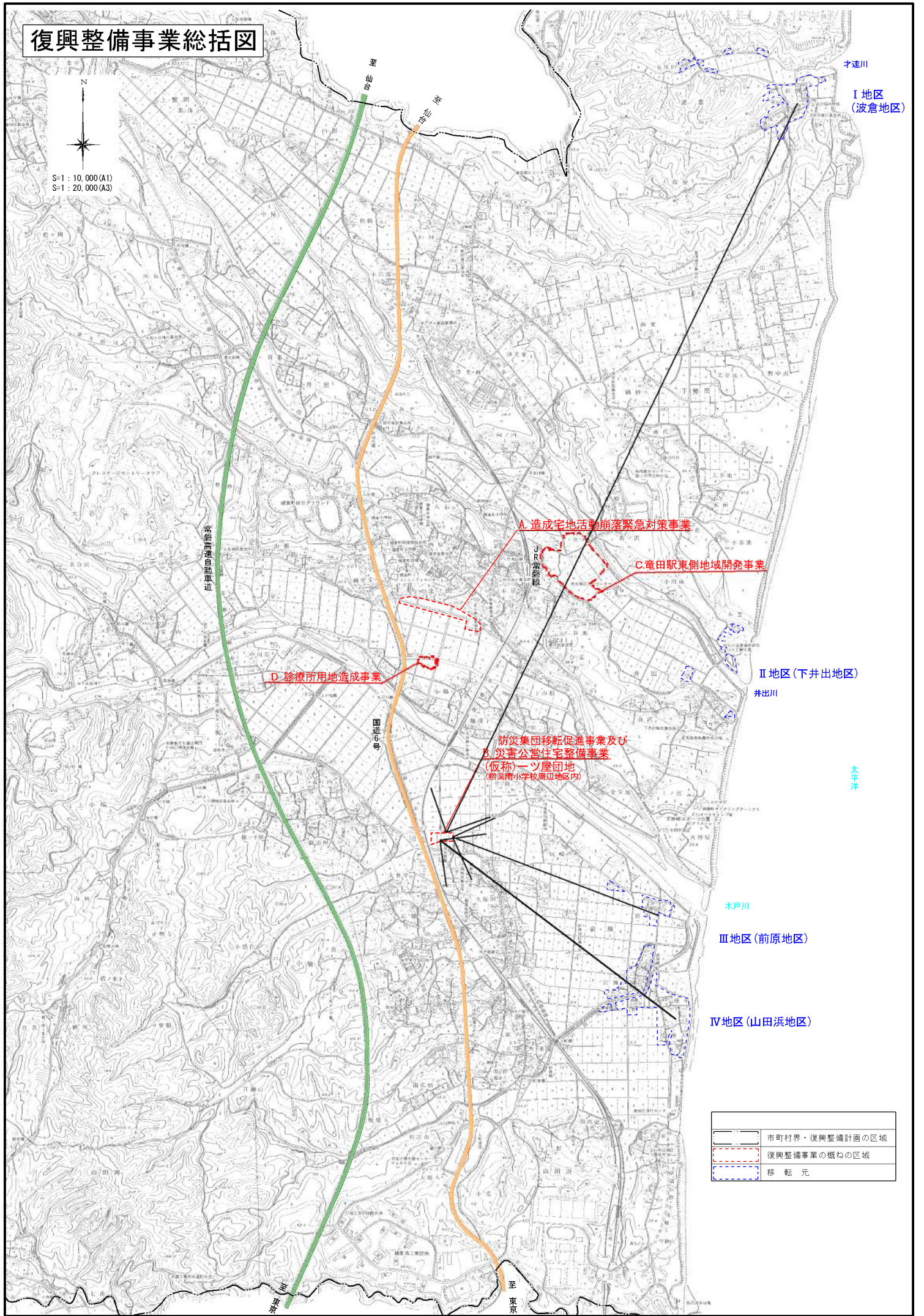


# 復興整備事業総括図



S-1 : 10,000 (A1)  
S-1 : 20,000 (A3)



才達川

I 地区  
(波倉地区)

A. 造成宅地活動崩落緊急対策事業

C. 竜田駅東側地域開発事業

D. 診療所用地造成事業

防災集団移転促進事業及び  
B. 災害公営住宅整備事業  
(仮称「つる団地」  
(鶴葉南小学校周辺地区内))

II 地区(下井出地区)  
井出川

太平洋

木戸川

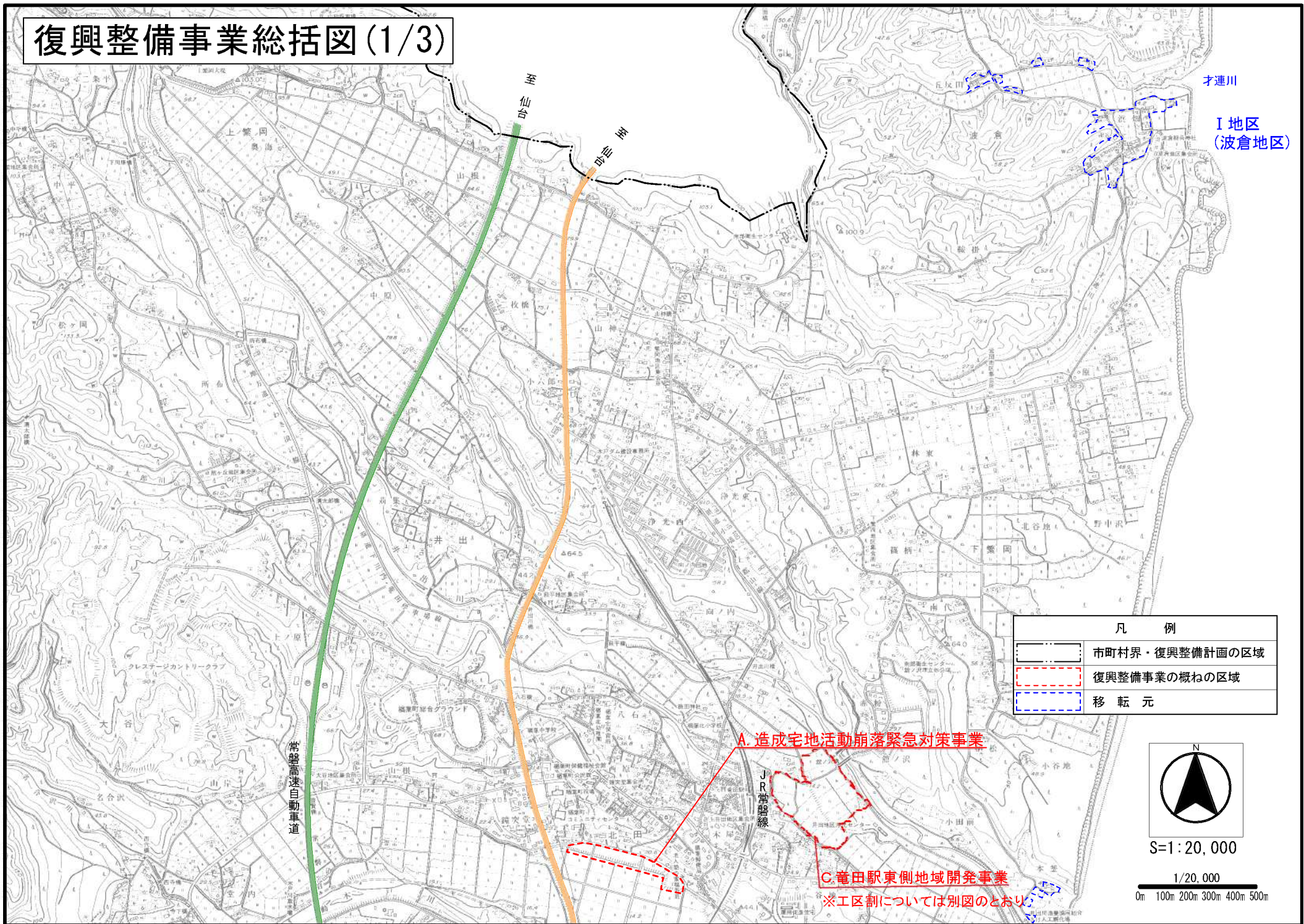
III 地区(前原地区)

IV 地区(山田浜地区)

	市町村界・復興整備計画の区域
	復興整備事業の概ねの区域
	移転元

至  
東京

# 復興整備事業総括図(1/3)




才連川  
I 地区  
(波倉地区)

凡 例	
	市町村界・復興整備計画の区域
	復興整備事業の概ねの区域
	移 転 元

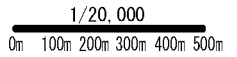
A. 造成宅地活動崩落緊急対策事業

C. 竜田駅東側地域開発事業

※工区割については別図のとおり



S=1:20,000



# 復興整備事業総括図(2/3)

群馬高速自動車道

国道6号

A. 造成宅地活動崩落緊急対策事業

C. 竜田駅東側地域開発事業

※工区割については別図のとおり

D. 診療所用地造成事業




防災集団移転促進事業及び  
B. 災害公営住宅整備事業

(仮称)一ツ屋団地  
(稲葉南小学校周辺地区内)

II 地区(下井出地区)


井出川

太平洋

	市町村界・復興整備計画の区域
	復興整備事業の概ねの区域
	移転元

木戸川

III 地区(前原地区)



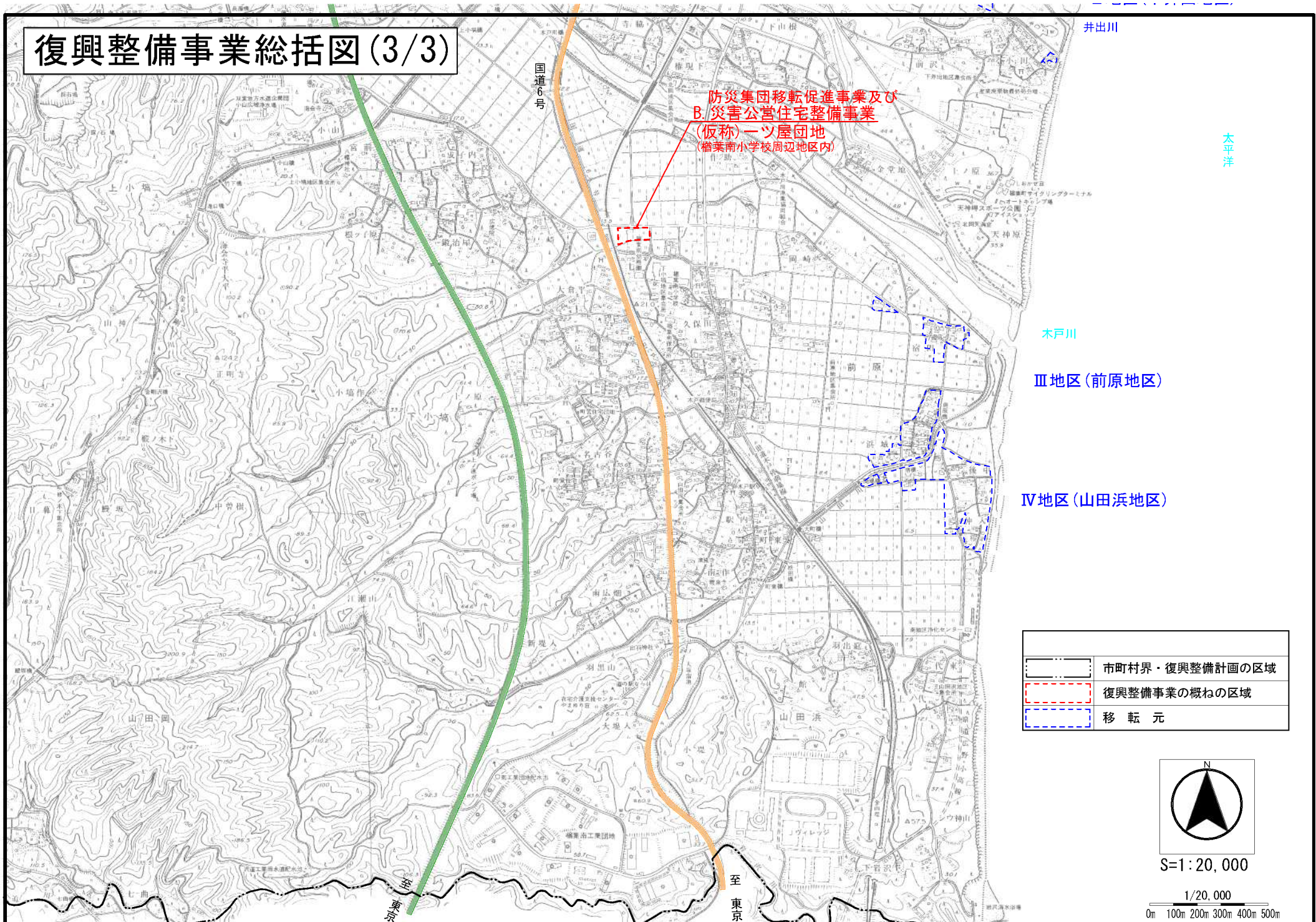
S=1:20,000

1/20,000

0m 100m 200m 300m 400m 500m

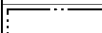


IV 地区(山田浜地区)


# 復興整備事業総括図(3/3)



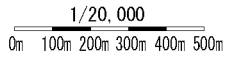
防災集団移転促進事業及び  
B.災害公営住宅整備事業  
(仮称)一ツ屋団地  
(鶴葉南小学校周辺地区内)

井出川  
木戸川  
Ⅲ地区(前原地区)  
Ⅳ地区(山田浜地区)

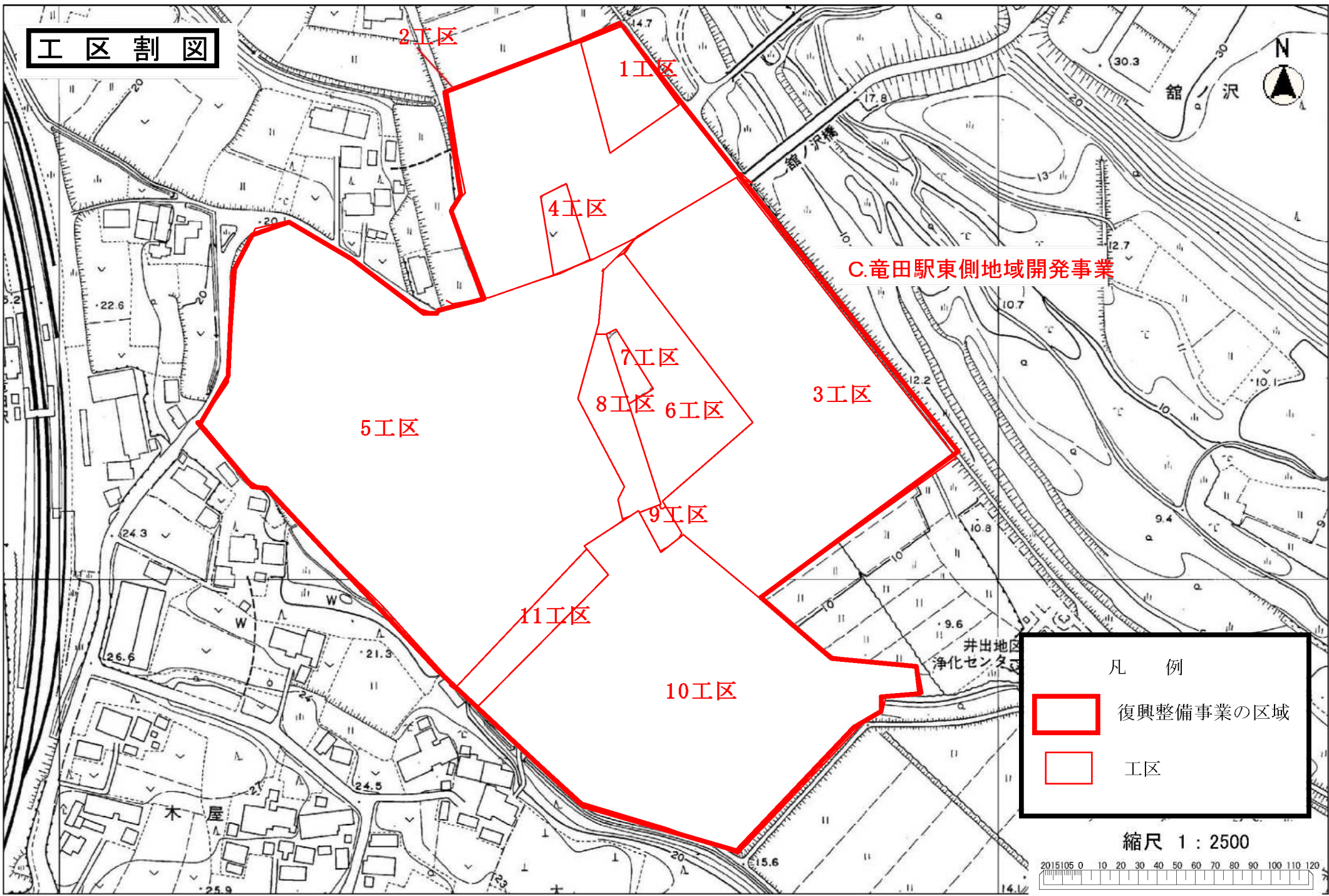
	市町村界・復興整備計画の区域
	復興整備事業の概ねの区域
	移転元



S=1:20,000





# 工区割図



C. 竜田駅東側地域開発事業

凡 例

-  復興整備事業の区域
-  工区

縮尺 1 : 2500

