

様式第9 法第49条第1項（農林水産省令第7条第2項及び内閣府・農林水産省令第1条第2項）及び第50条第1項関係（農地転用の許可）

農地法第5条第1項の規定による許可に関する事項

法第49条第1項又は第2項の農林水産大臣の同意を得た土地利用方針に係る復興整備事業の名称等	事業名	地区名	事業主体
	産業再生エリア整備事業（第3期）	北谷地地区外	楡葉町

図面記号
F

1 当事者の住所等	当事者の別	氏名	捺印	住所					
	譲受人	楡葉町長 松本幸英	印	福島県双葉郡楡葉町大字北田字鐘突堂5番地の6					
	譲渡人	別紙のとおり							
2 土地の所在等	土地の所在	地番	地目		面積 (㎡)	所有権以外の使用収益権が設定されている場合		土地利用区分	
			登記簿	現況		権利の種類	権利者の氏名又は名称	農振法	都市計画法
	別紙のとおり								
	計	42,152.50㎡（田42,152.50㎡ 畑0㎡）							
3 権利を設定し又は移転しようとする契約の内容	権利の種類	権利の設定、移転の別	権利の設定、移転の時期	権利の存続期間		その他			
	所有権	移転	復興整備計画公表後	永年					
4 転用することによって生ずる付近の農地作物等の被害の防除施設の概要	整備中は土砂流出防止柵等を設けるとともに、整備後は周囲においてU字溝、雨水排水処理を1～2カ所に集約して土砂流出を防止する。施設への給水は公共水道であり、排水は浄化槽により処理する。建設する建物は低層であり、日照上の影響がない配置をとるよう計画する。								

## (別紙2) 2の欄 土地の所在等




所 在	地番	地 目		面 積 (㎡)	土地利用区分	
		登記簿	現 況		農振法	都 市 計画法
双葉郡檜葉町大字下繁岡字野中沢	16番1	田	田	1,300	農振地域内・農用地区域内	非線引き都市計画区域の用途地域外
双葉郡檜葉町大字下繁岡字野中沢	16番2	田	田	226	農振地域内・農用地区域内	非線引き都市計画区域の用途地域外
双葉郡檜葉町大字下繁岡字野中沢	17番	田	田	2,378	農振地域内・農用地区域内	非線引き都市計画区域の用途地域外
双葉郡檜葉町大字下繁岡字野中沢	18番1	田	田	899	農振地域内・農用地区域内	非線引き都市計画区域の用途地域外
双葉郡檜葉町大字下繁岡字一丁坪	13番	田	田	2,883	農振地域内・農用地区域内	非線引き都市計画区域の用途地域外
双葉郡檜葉町大字下繁岡字野中沢	19番	田	田	1,885	農振地域内・農用地区域内	非線引き都市計画区域の用途地域外
双葉郡檜葉町大字下繁岡字野中沢	20番	田	田	1,571	農振地域内・農用地区域内	非線引き都市計画区域の用途地域外
双葉郡檜葉町大字下繁岡字野中沢	21番	田	田	2,289	農振地域内・農用地区域内	非線引き都市計画区域の用途地域外
双葉郡檜葉町大字下繁岡字野中沢	22番	田	田	1,259	農振地域内・農用地区域内	非線引き都市計画区域の用途地域外
双葉郡檜葉町大字下繁岡字野中沢	23番の一部	田	田	1,907の一部 1504.5	農振地域内・農用地区域内	非線引き都市計画区域の用途地域外
双葉郡檜葉町大字下繁岡字野中沢	25番	田	田	1,873	農振地域内・農用地区域内	非線引き都市計画区域の用途地域外
双葉郡檜葉町大字下繁岡字野中沢	26番1	田	田	2,155	農振地域内・農用地区域内	非線引き都市計画区域の用途地域外
双葉郡檜葉町大字下繁岡字野中沢	30番1	田	田	1,318	農振地域内・農用地区域内	非線引き都市計画区域の用途地域外
双葉郡檜葉町大字下繁岡字野中沢	4番9	田	田	899	農振地域内・農用地区域内	非線引き都市計画区域の用途地域外
双葉郡檜葉町大字下繁岡字野中沢	27番1	田	田	1,725	農振地域内・農用地区域内	非線引き都市計画区域の用途地域外
双葉郡檜葉町大字下繁岡字野中沢	27番2	田	田	603	農振地域内・農用地区域内	非線引き都市計画区域の用途地域外
双葉郡檜葉町大字下繁岡字野中沢	31番1	田	田	992	農振地域内・農用地区域外	非線引き都市計画区域の用途地域外
双葉郡檜葉町大字下繁岡字一丁坪	18番1	田	田	1,440	農振地域内・農用地区域内	非線引き都市計画区域の用途地域外
双葉郡檜葉町大字下繁岡字野中沢	28番1	田	田	2,189	農振地域内・農用地区域内	非線引き都市計画区域の用途地域外
双葉郡檜葉町大字下繁岡字野中沢	29番1	田	田	2,475	農振地域内・農用地区域内	非線引き都市計画区域の用途地域外
双葉郡檜葉町大字下繁岡字野中沢	4番36	田	田	938	農振地域内・農用地区域内	非線引き都市計画区域の用途地域外
双葉郡檜葉町大字下繁岡字一丁坪	11番	田	田	1,842	農振地域内・農用地区域内	非線引き都市計画区域の用途地域外
双葉郡檜葉町大字下繁岡字一丁坪	12番	田	田	1,604	農振地域内・農用地区域内	非線引き都市計画区域の用途地域外
双葉郡檜葉町大字下繁岡字一丁坪	14番	田	田	2,224	農振地域内・農用地区域内	非線引き都市計画区域の用途地域外
双葉郡檜葉町大字下繁岡字一丁坪	15番	田	田	1,740	農振地域内・農用地区域内	非線引き都市計画区域の用途地域外
双葉郡檜葉町大字下繁岡字一丁坪	16番	田	田	955	農振地域内・農用地区域内	非線引き都市計画区域の用途地域外

双葉郡檜葉町大字下繁 岡字一丁坪	17番	田	田	956	農振地域内・農用地区 域内	非線引き都市計画区 域の用途地域外
双葉郡檜葉町大字下繁 岡字野中沢	29番2	田	田	30	農振地域内・農用地区 域内	非線引き都市計画区 域の用途地域外
計	28筆	42,152.50m <sup>2</sup> (田 42,152.50m <sup>2</sup> 、畑 0 m <sup>2</sup> )				

土地の位置を示す地図(産業再生エリア整備事業(第3期))



凡例

-  復興整備事業の区域
-  うち農地法第5条第1項の規定による許可を受けようとする当該土地所在
-  筆界

縮尺 1 : 2500

