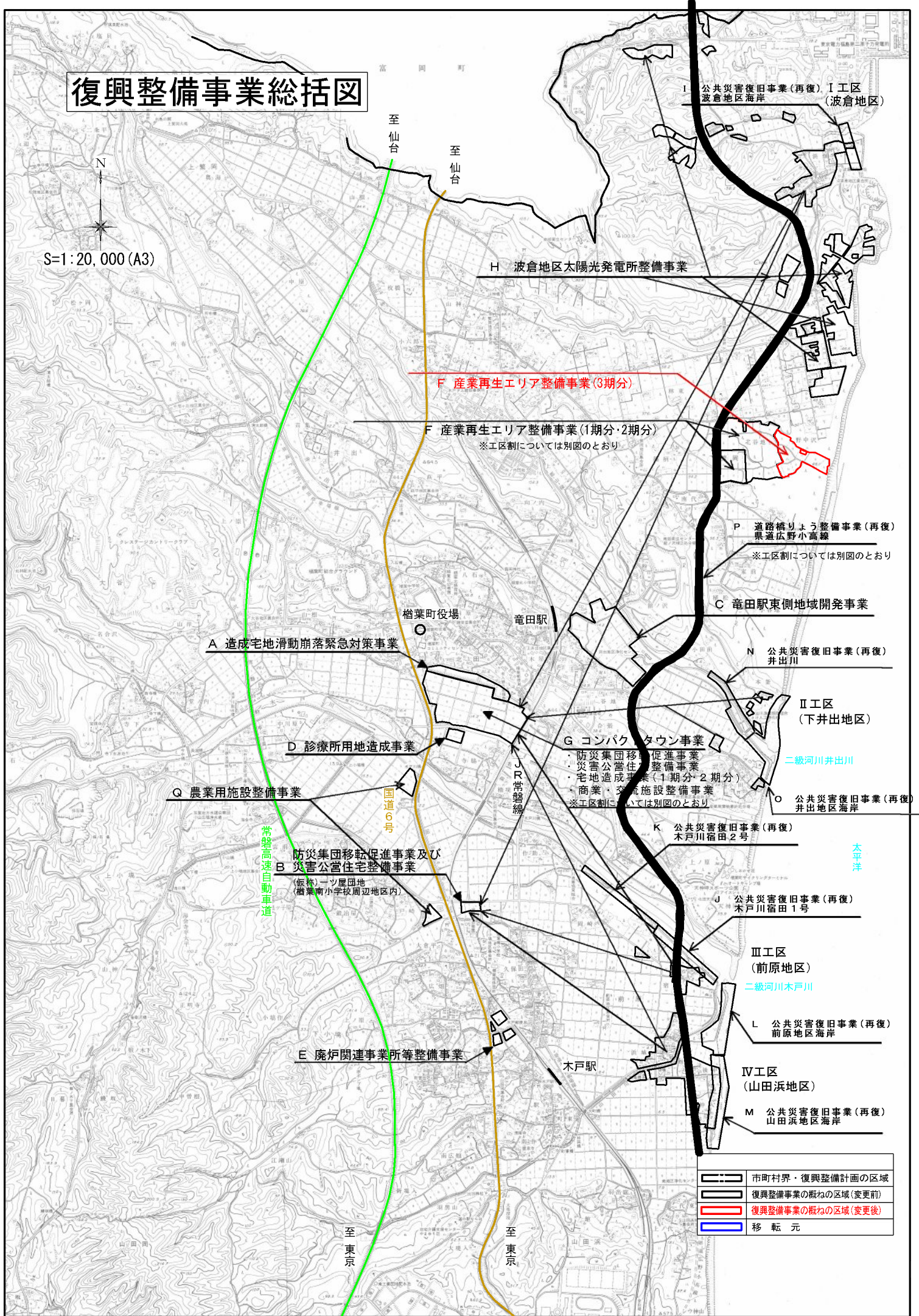


# 復興整備事業総括図

S=1:20,000 (A3)



	市町村界・復興整備計画の区域
	復興整備事業の概ねの区域(変更前)
	復興整備事業の概ねの区域(変更後)
	移転元

A 造成宅地滑動崩落緊急対策事業

D 診療所用地造成事業

Q 農業用施設整備事業

防災集団移転促進事業及び  
B 災害公営住宅整備事業  
(振替)一ツ屋団地  
(楢葉南小学校周辺地区内)

E 廃炉関連事業所等整備事業

F 産業再生エリア整備事業(3期分)

F 産業再生エリア整備事業(1期分・2期分)  
※工区割については別図のとおり

H 波倉地区太陽光発電所整備事業

楢葉町役場

電田駅

JR常磐線

木戸駅

I 公共災害復旧事業(再復) I 工区  
波倉地区海岸 (波倉地区)

P 道路橋りょう整備事業(再復)  
県道広野小高線  
※工区割については別図のとおり

C 竜田駅東側地域開発事業

N 公共災害復旧事業(再復)  
井出川

II 工区  
(下井出地区)

二級河川井出川

O 公共災害復旧事業(再復)  
井出地区海岸

G コンパクトタウン事業  
・防災集団移転促進事業  
・災害公営住宅整備事業  
・宅地造成事業(1期分・2期分)  
・商業・交通施設整備事業  
※工区割については別図のとおり

K 公共災害復旧事業(再復)  
木戸川宿田2号

J 公共災害復旧事業(再復)  
木戸川宿田1号

III 工区  
(前原地区)

二級河川木戸川

L 公共災害復旧事業(再復)  
前原地区海岸

IV 工区  
(山田浜地区)

M 公共災害復旧事業(再復)  
山田浜地区海岸

太平洋

至仙台

至仙台

至東京

至東京

# 復興整備事業総括図(1/2)

S=1:20,000 (A4)



富岡町

至仙台

至仙台

I 地区  
(波倉地区)

I 公共災害復旧事業(再復)  
波倉地区海岸

H 波倉地区太陽光発電所整備事業

P 道路橋りょう整備事業(再復)  
県道広野小高線

F 産業再生エリア整備事業(1期分・2期分・3期分)

※工区割については別図のとおり

C 竜田駅東側地域開発事業

※工区割については別図のとおり

榎葉町役場

竜田駅

	市町村界・復興整備計画の区域
	復興整備事業の概ねの区域(変更前)
	復興整備事業の概ねの区域(変更後)
	移転元

# 復興整備事業総括図 (2/2)

A 造成宅地滑動崩落緊急対策事業

D 診療所用地造成事業

G コンパクトタウン事業

Q 農業用施設整備事業

J R常磐線  
 防災集団移転促進事業  
 災害公営住宅整備事業  
 宅地造成事業(1期分・2期分)  
 商業・交流施設整備事業  
 ※工区割については別図のとおり

B 防災集団移転促進事業及び  
 災害公営住宅整備事業  
 (仮称)一ツ屋団地  
 (檜葉南小学校周辺地区内)

C 竜田駅東側地域開発事業  
 ※工区割については別図のとおり

II 地区  
 (下井出地区)

二級河川井出川

○ 公共災害復旧事業(再復)  
 井出地区海岸

P 道路橋りょう整備事業(再復)  
 県道広野小高線

K 公共災害復旧事業(再復)  
 木戸川宿田2号

J 公共災害復旧事業(再復)  
 木戸川宿田1号

III 地区  
 (前原地区)

二級河川木戸川

L 公共災害復旧事業(再復)  
 前原地区海岸

E 廃炉関連事業所等整備事業

木戸駅

IV 地区  
 (山田浜地区)

M 公共災害復旧事業(再復)  
 山田浜地区海岸

S=1:20,000 (A4)





常磐高速自動車道

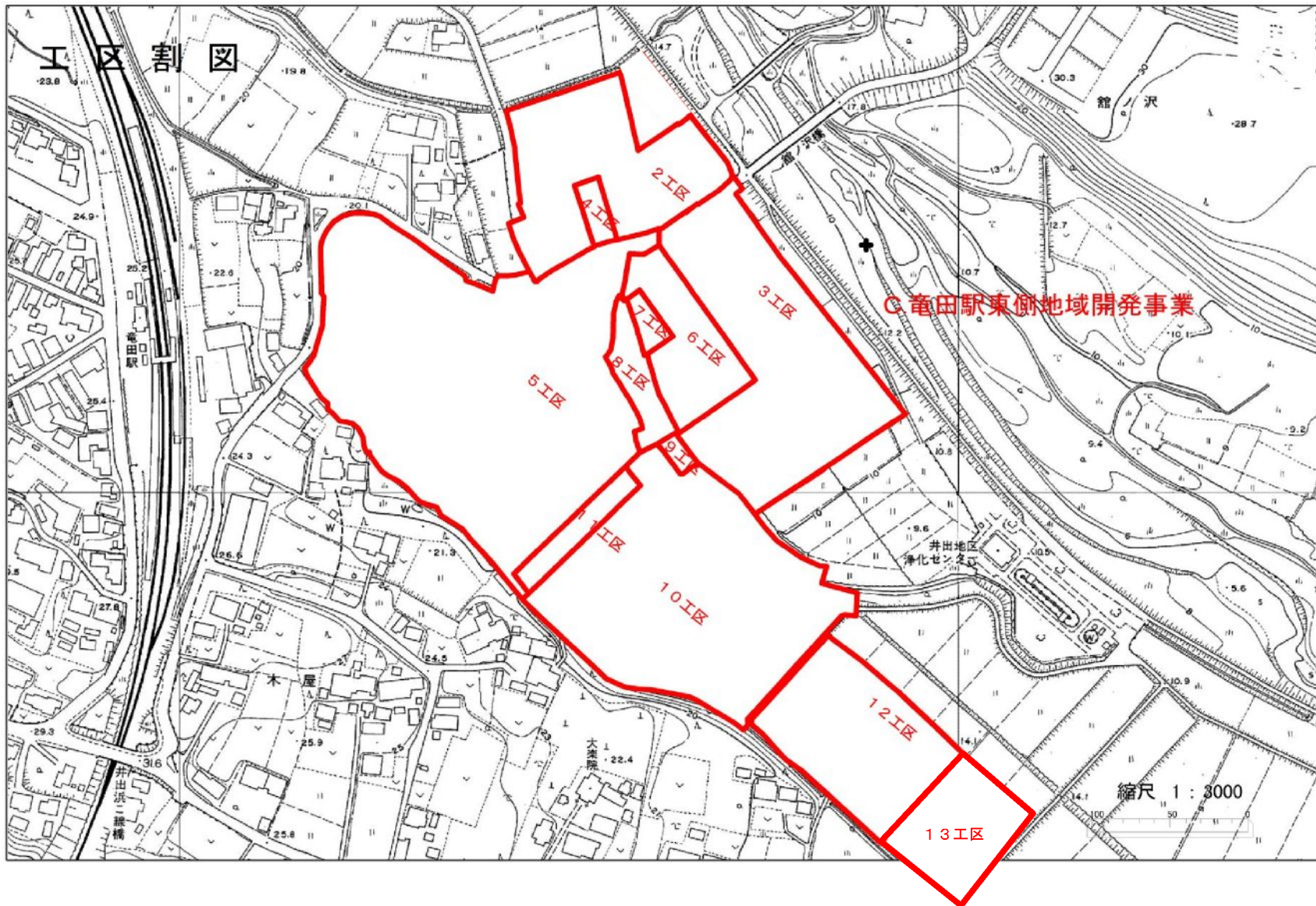
国道6号

太平洋

至東京

至東京

	市町村界・復興整備計画の区域
	復興整備事業の概ねの区域(変更前)
	復興整備事業の概ねの区域(変更後)
	移転元



# 工区割図



除外範囲

F 産業再生エリア整備事業

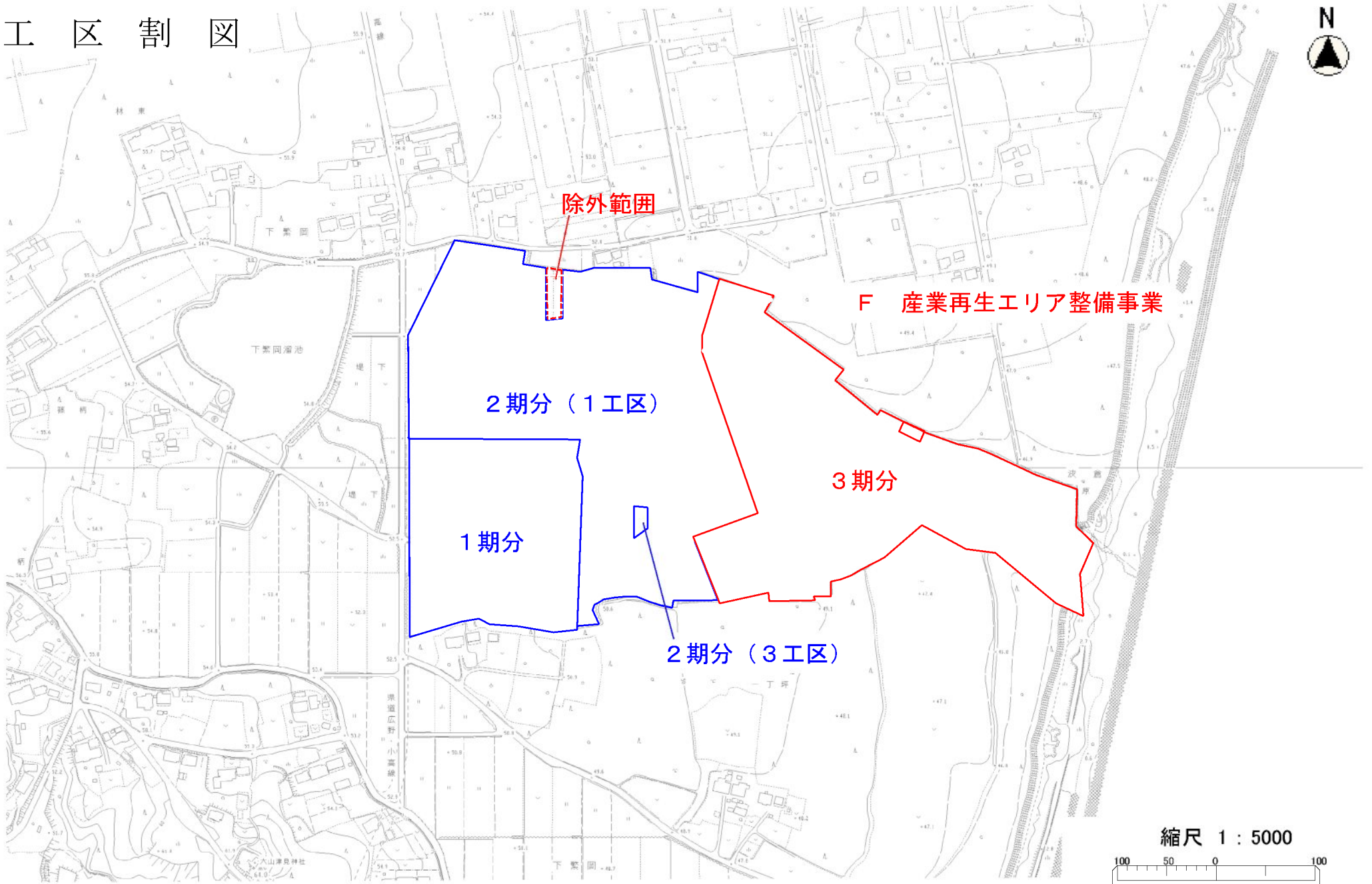
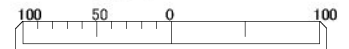
2期分 (1工区)

3期分

1期分

2期分 (3工区)

縮尺 1 : 5000



工区割図

G コンパクトタウン事業

5工区

4工区

2工区

3工区

6工区

1工区

中満

中満

あおぞらこども園

地域生活支援センター  
結いの里

福祉作業所  
りんべるハウス  
老人憩の家

楳葉郵便局

NTT楳葉  
電話交換局

縮尺 1 : 2000

